1:2,500地形図

丸亀市都市計画図４３



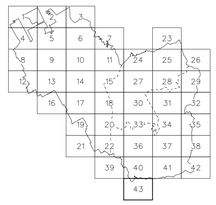

記号



座標系は平成２２年国土交通省告示第２８９号の規定
による第Ⅳ座標系
投影は横メルカトル図法
図郭に表示してある座標値はキロメートル単位
高さの基準は東京湾の平均海面
等高線の間隔は２メートル
「平面直角座標値は、世界測地系による。」

1.撮　影　平成１８年　1月
測　図　平成１９年　2月
2.撮　影　平成２８年１１月
修　正　平成２９年　3月

1:2500

0　50　100　200　300　400　500m

この測量成果は、国土地理院長の承認を得て同院所管の測量成果を使用して得たものである。
（承認番号）平２８四公第３３号

計画機関　丸　亀　市
作業機関　国際航業株式会社