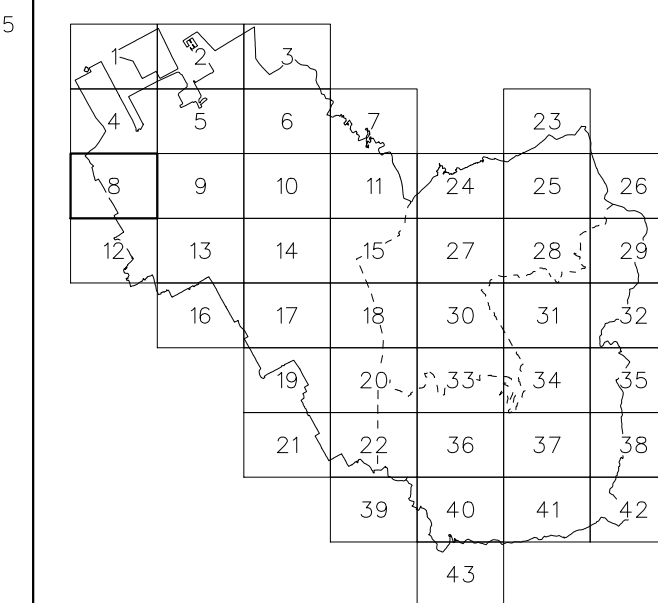
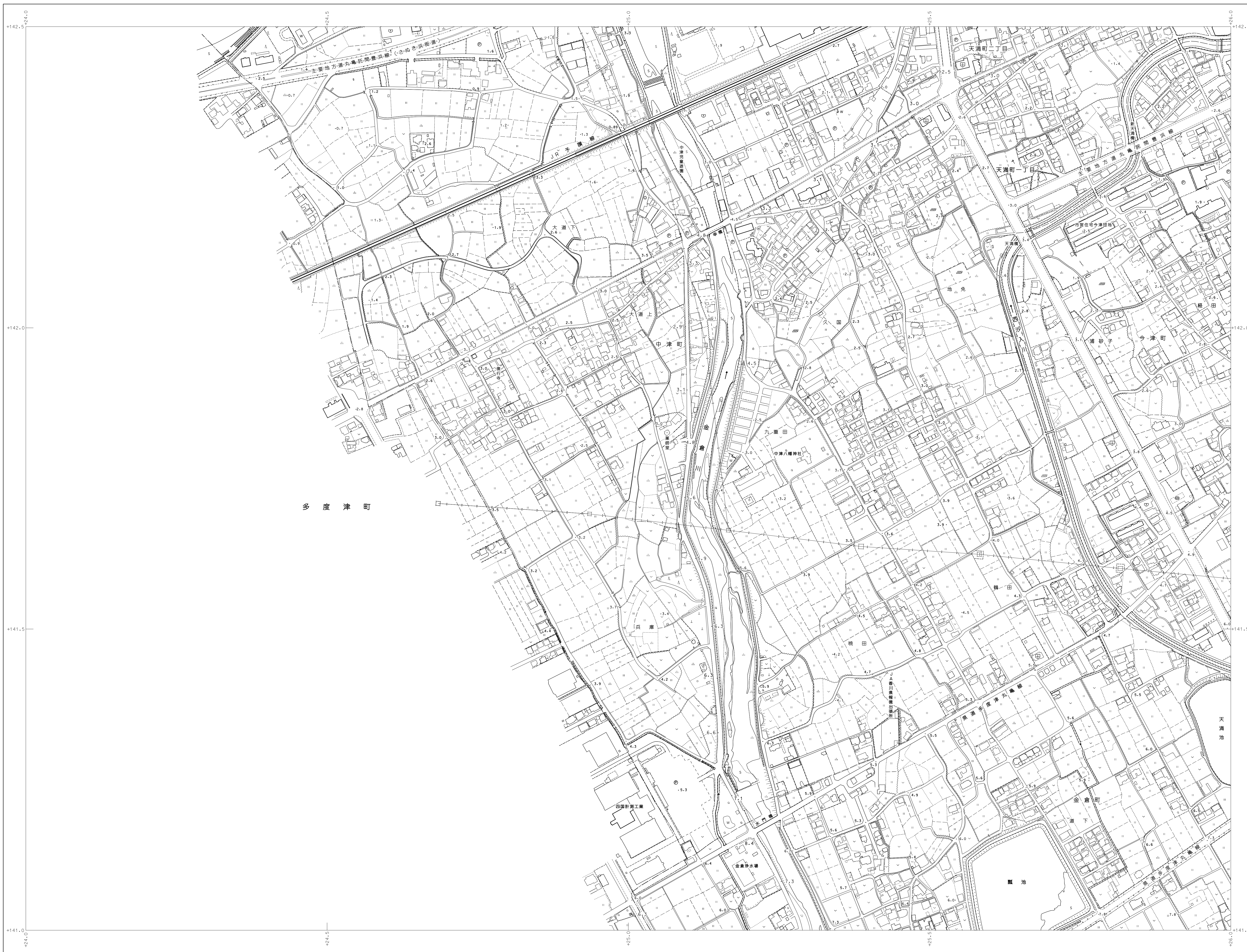


# 丸亀市都市計画図 8

1:2,500地形図



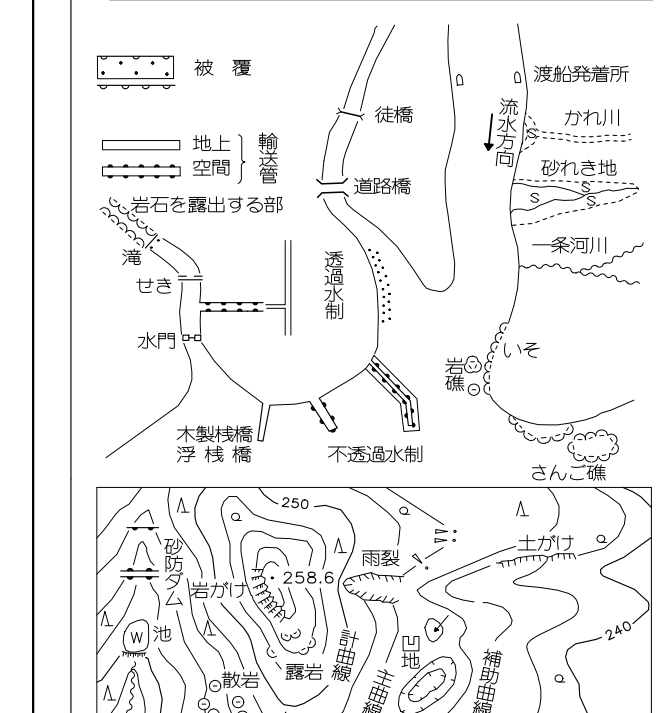
記号

□	普通建物	△ 37.2	三角点
□	堅ろう建物	○ 12.04	水準点
□	普通雑壁倉	○ 14.8	多角点/標高不明
□	堅ろう雑壁倉	○ 25.6	数字標高点
		○ 25.6	標高のない
		○ 18.7	図化標高による標高

卍	神社	..	門	門
卍	キリスト教	卍	墓	墓
文	学校	田	旗	旗
田	病院	田	電	電
X	交車・駐在所	田	油井・ガス井	
Y	消防署	+	灯台	
◎	郵便局	↑	旗	
◎	工場	△	記念碑	
◎	変電所	△	立	
◎	倉庫	△	独立	
◎	火薬庫	△	砲	
◎	操縦塔/飛行場	△	水	
◎	官公署	△	水	
△	裁判所	◎	タ	
△	検察庁	◎	タ	
△	税務署	◎	タ	
△	森林管理署	◎	タ	
△	公営住宅/公民館	◎	タ	
△	銀行	◎	タ	
△	職業安定所	◎	タ	
△	保健所	◎	タ	
△	検問所	◎	タ	
△	幼稚園・保育園	◎	タ	
△	カトリック	◎	タ	
△	駐車場	◎	タ	

—	普通道路	—	普通道路
—	特殊道路	—	特殊道路
—	歩道	—	歩道
—	建設中の道路	—	建設中の道路
—	歩道・分岐	—	歩道・分岐
—	橋	—	橋
—	人工排水	—	人工排水
—	土境	—	土境
—	都市境界	—	都市境界
—	北東部の境界	—	北東部の境界
—	大字・町(丁)界	—	大字・町(丁)界

田	田	田	田	田
田	田	田	田	田
田	田	田	田	田
田	田	田	田	田
田	田	田	田	田
田	田	田	田	田



高標系は平成22年国土交通省告示第289号の規定による簡易高標系  
 投影は横メルカトル図法  
 図面に表示してある座標値は北緯・東経単位  
 高さの基準は東京湾の平均海面  
 等高線の間隔は2メートル  
 「平面図内座標値は、世界測地系による。」

1. 撮影 平成18年 1月  
 2. 撮影 平成19年 2月  
 3. 撮影 平成20年 11月  
 4. 修正 平成29年 3月

1:2500  
 50 100 200 300 400 500m

この図面は、国土院の提供したデータを用いて作成されたものである。  
 (保蔵番号) 平28回公第33号

計画機関 丸亀市  
 作業機関 国際航業株式会社